

ogrodzenie o wym.
4,0x5,0 m

kabel sterowniczy
szafka sterownicza

Łączy arkusz 3-5

woj. łódzkie
pow. sieradzki
101407_2 Klonowa
obr. 0003 Klonowa I, 0004 Klonowa II
dz. wg zakresu opracowania
Identyfikator zgłoszenia: PODGK.6540.2956.2022

MAPA DO CELÓW PROJEKTYWY
SKALA 1 : 500

1. Układ państwowy "2000" strefa 6.
2. Poziom odniesienia : PL-EVRF2007-NH.
3. Mapę wykonano na podstawie danych z PODGIK oraz pomiaru uzupełniającego wykonanego w listopadzie 2022 r.
4. Mapa aktualna na 18.11.2022 r.

Mgr inż. Wiktor Kryżar
geodeta uprawniony
nr uprawnień 12406

Nie wyklucza się istnienia w terenie innych, niewykazanych na niniejszej mapie urządzeń podziemnych, które nie były zgłoszone do inwentaryzacji. Za przewody nie zgłoszone do inwentaryzacji geodezyjnej, wykonawca niniejszej mapy nie ponosi odpowiedzialności.









Wykonawca: **USŁUGI GEODEZYJNE**
Tomasz Wika
98-273 Klonowa, ul. Słoneczna 3
NIP: 827-212-53-98 REGON: 100-630-436

Legend:

$u^m u^m u$ – żywoptot

| | |
|--|--|
| <p>Poświadczam, że niniejszy dokument został opracowany w wyniku prac geodezyjnych, których rezultaty zawiera opisaną technicznie powyższą zawieszoną kopię.</p> <p>Jednocześnie informuję, że jestem świadomy odpowiedzialności karnej za złożenie fałszywego oświadczenia.</p> | |
| Identyfikator zgłoszenia pracy geodezyjnej: | PODG.6640.2956.2022 |
| Organ służby geodezyjnej, który otrzymał zgłoszenie: | Starosta Sieradzki |
| Wykonawca prac geodezyjnych: | <p>USŁUGI GEODEZYJNE Tomasz Wiśniewski 98-273 Kłonek, ul. Słoneczna 3 NIP: 827-112-53-98 REGON: 100-630-436</p> |
| Nr oraz data sporządzenia dokumentu zawierającego wynik powyższej weryfikacji: | PODGK.6640.2956.2022_1 z dnia 2023-01-26 |
| Miej i nazwisko oraz numer uprawnień zawodowych kierownika prac: | <p>Mgr inż. Wiesław Kryzhar geodeta uprawnień nr uprawnień 12406</p> |

LEGENDA

-  *proj. sieć k.s. grawitacyjna z rur PVC/PE*
 *proj. sieć k.s. tłoczna z rur PEHD100 PN10*
 *proj. przyłącza k.s. z rur PVC*
 *proj. WLZ przepompowni wraz z szafką sterowniczą*
 *proj. studnia rewizyjna k.s. DN1,2 m*
 *proj. studnia rewizyjna k.s. DN0,425 m*
 *granice działek ewidencyjnych*
 *numery ewidencyjne działek objęte opracowaniem granica terenu objętego opracowaniem*



POŚWIADCZAM ZA ZGODNOŚĆ
Z ORYGINAŁEM AKTUALNEJ
MAPY D.C. PROJEKTOWYCH